




LISTE DES EMPLACEMENTS RESERVES			
N°	Destination	Superficie (en m²)	Bénéficiaire
1	Amenagement d'un carrefour giratoire RN43/RD181	10 114	Etat




**COMMUNE DE
SAINTE-MARIE-AUX-CHENES**


PLAN LOCAL D'URBANISME

5.1. Plan de zonage n°1

- N Découpage en zones avec indication du type de la zone
- 1 Emplacement réservé avec numéro de l'opération
- X Plantations à maintenir ou à remplacer
- Marge de recul
- Secteur soumis au Plan de Prévention des Risques Miniers approuvé le 31 mars 2005
- Fontis sur puits
- +— Limite du territoire communal



Mars 2008



ZONAGE

Echelle : 1 / 5000

PROCEDURE D'ELABORATION	
PRESCRIPTION	27.06.73
ARRETE	-
PUBLICATION	-
ENQUETE PUBLIQUE	-
APPROBATION	12.10.82

APPROBATION DE REVISION	
1	18.06.92
2	07.03.08
3	

APPROBATION DE REVISION SIMPLIFIEE	
1	
2	
3	

APPROBATION DE MODIFICATION	
1	31.08.84
2	20.06.86
3	21.10.88
4	30.11.89
5	31.08.94
6	09.06.97

ARRÊTE DE MISE A JOUR	
1	12.04.89
2	06.07.90
3	06.08.90
4	23.12.91
5	24.11.94
6	29.01.97